




Jrk nr	IKÕ ala POS nr (plaanil)	Kinnistu registriosa number	Katastriüksuse tunnus, nimi ja sihtotstarve	Asukoht riigitee (nr ja nimi) suhtes (lõigu algus ja lõpp km)	Ala pindala ruutmeetrites m2
1	POS 1	22222150	17101:001:0990	22123 Puhja-Mõisanurme tee T3	716
			22123 Puhja-Mõisanurme tee T3	0.43-0.85	
			Transpordimaa 100%		

Puhja-Tartu 15kV rekonstrueerimine 1. etapp (IP6960)
Isikliku kasutusõigusega koormatava ala plaan
Asukoht: Puhja alevik, Elva vald, Tartu maakond.
Trassi pikkus: 403m.
Kaitsevööndid:
1. Elektri maakaabelliini kaitsevöönd on 1 m kaabli teljest mõlemale poole.

Tingmärgid maakasutusala plaanidel:

-  Kasutusala
-  Katastriüksuse piirid
-  Projekteeritud 20 kV maakaabelliin